



Sicherheitsgespräch

südlicher Schutzbereich

Kümmersbruck – Ebermannsdorf – Ensdorf – Rieden –
Schmidmühlen

westlicher Schutzbereich

Ammerthal – Ursensollen – Kastl - Hohenburg

am 09. Juni 2026



1. Indikatoren der Sicherheitslage
2. Ausgewählte Phänomene
3. Verkehrslage
4. Indikatoren der Sicherheitslage / VU-Statistik (Kommunen)
5. Fazit Sicherheitslage

Indikatoren der Sicherheitslage (Landkreiskommunen - Schutzbereich PI Amberg)



Gesamtstraftaten

2023	2024	2025
650	801	645

Aufklärungsquote

2023	2024	2025
69,5 %	70,0 %	70,5 %

Häufigkeitszahl

2023	2024	2025
1497	1841	1387

Vergleichszahlen

Lkr. AS	Amberg	OPf	Bayern	D
2079 (-79)	2093 (-305)	40.882 (-3.244)	542.414 (-24.238)	5.508.559 (-328.886)

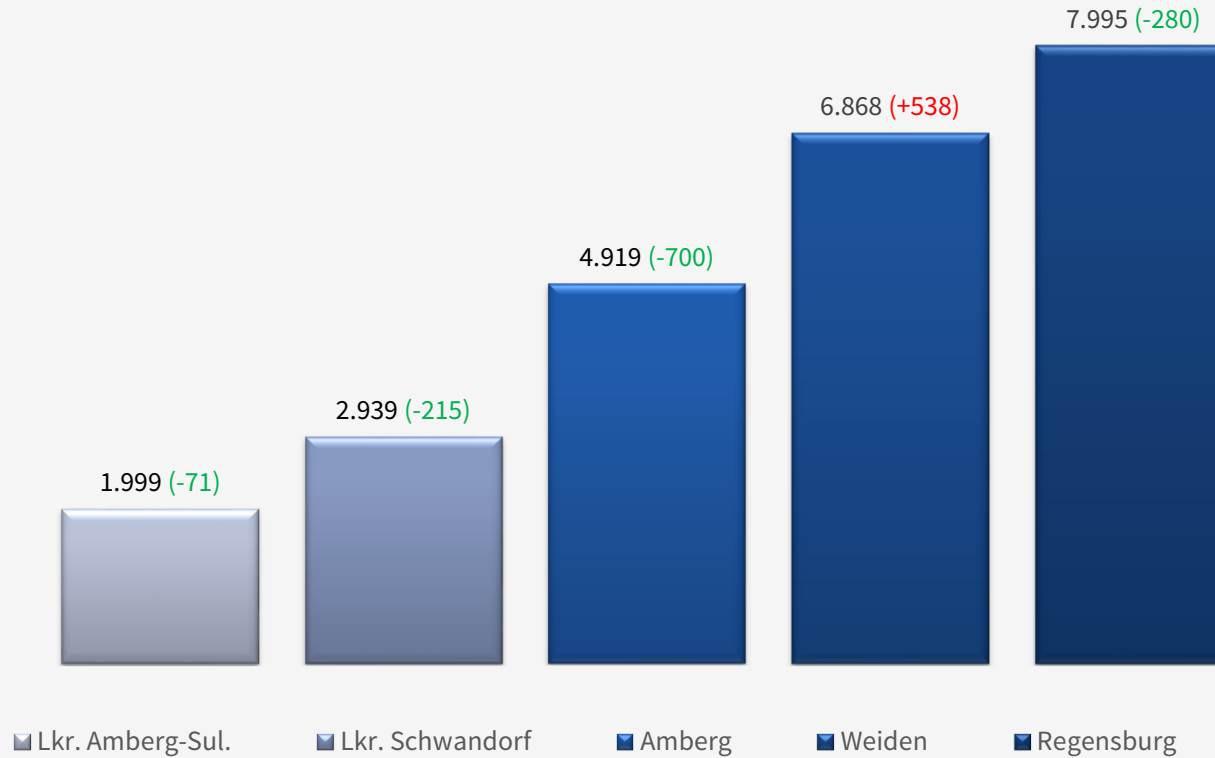
71,6 % (+3,3 %)	70,2 % (-3,2 %)	71,5 % (+0,9 %)	66,0 % (+1,1 %)	57,9 % (-0,1 %)
--------------------	--------------------	--------------------	--------------------	--------------------

1999 (-71)	4919 (-700)	3646 (-219)	4094 (-144)	6506 (-489)
---------------	----------------	----------------	----------------	----------------

Indikatoren der Sicherheitslage (Häufigkeitszahl – direkter Vergleich)



2025 (Differenz Vorjahr)

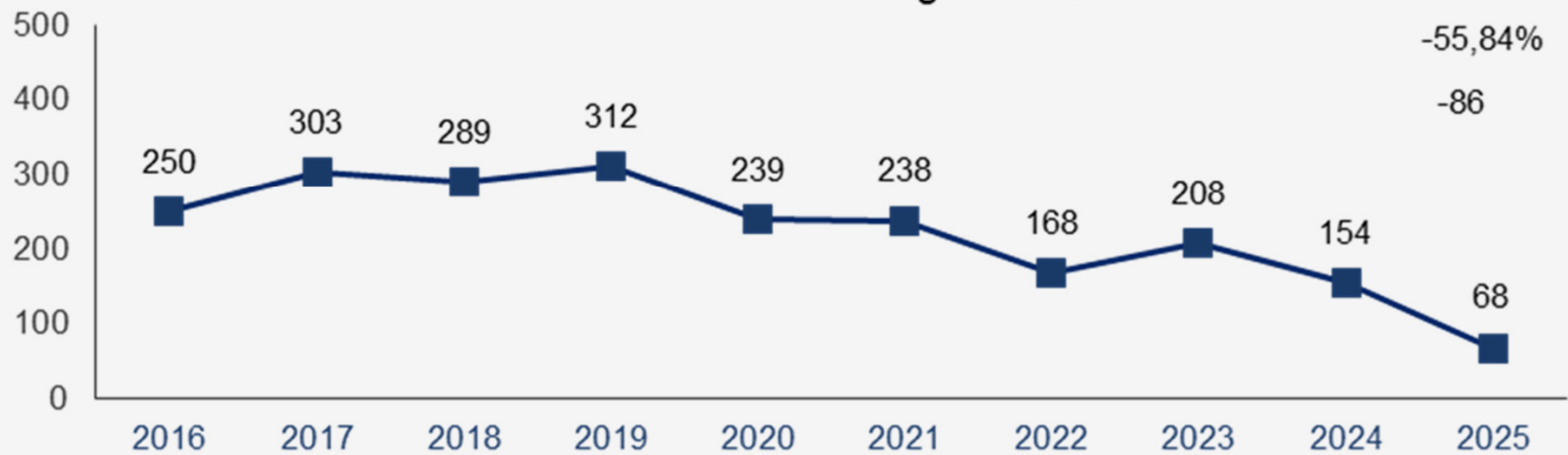


Ausgewählte Phänomenbereiche

Rauschgiftkriminalität

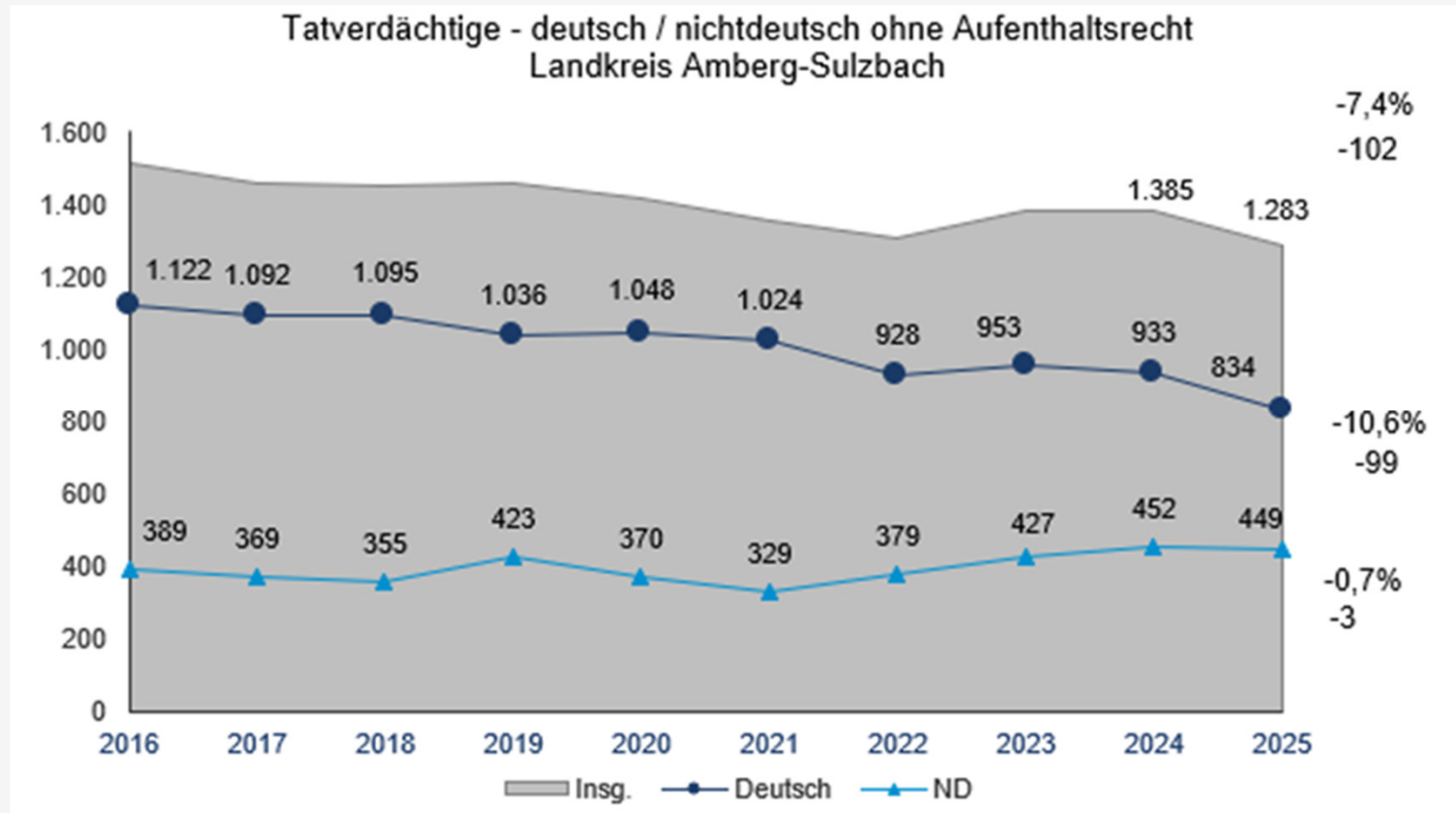


Rauschgiftkriminalität - 10-Jahresvergleich der Fälle
Landkreis Amberg-Weizsäcker



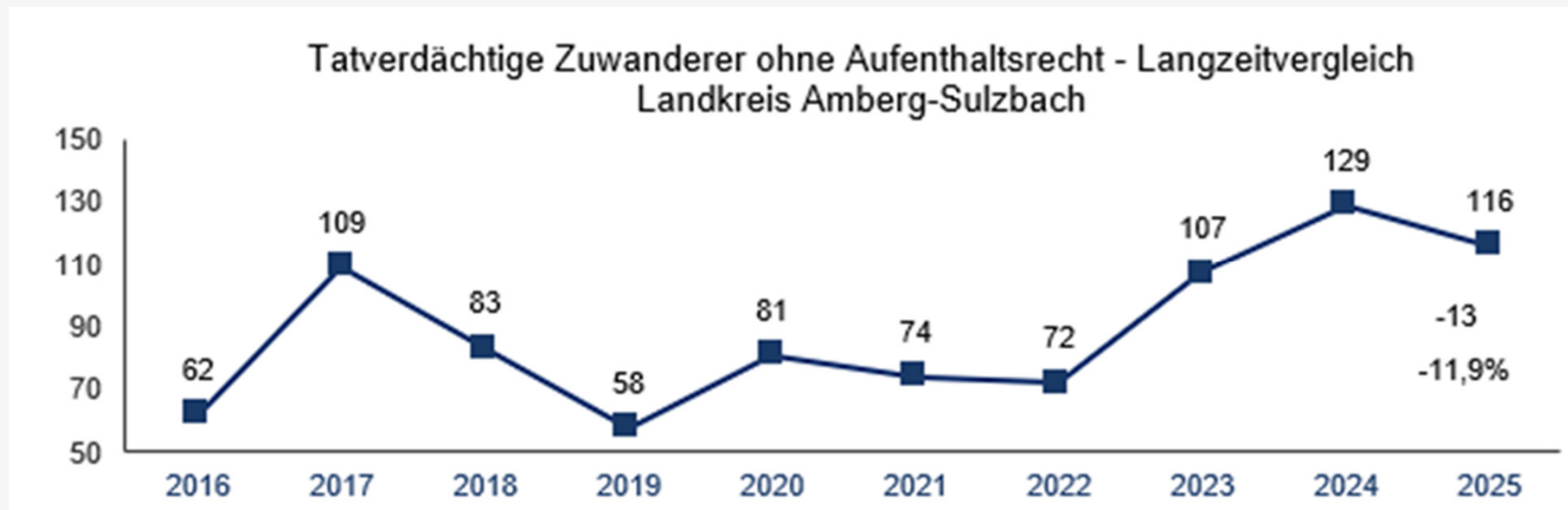
Ausgewählte Phänomenbereiche

Straftaten im Kontext Zuwanderung



Ausgewählte Phänomenbereiche

Straftaten im Kontext Zuwanderung





Verkehrsunfallstatistik - Schutzbereich PI Amberg

Anzahl der Verkehrsunfälle

2023	2024	2025
2566	2376	2511

davon mit Personenschaden

2023	2024	2025
307	241	299

davon mit tödlichen Ausgang

2023	2024	2025
2	2	5



Verkehrsunfallstatistik - Schutzbereich PI Amberg

Anzahl der Verkehrsunfallfluchten (davon geklärt)

2023	2024	2025
464 (165)	472 (172)	497 (169)

Unfallarten (Schulweg-, Alkohol- und Drogenunfälle)

2023	2024	2025
5 / 33 / 3	3 / 25 / 3	3 / 20 / 0

Wildunfälle

2023	2024	2025
610	509	576

Indikatoren der Sicherheitslage Gemeinde Ebermannsdorf



Gesamtstrafataten

2023	2024	2025
43	57	23

Aufklärungsquote

2023	2024	2025
74,4 %	73,7 %	47,8 %

Häufigkeitszahl

2023	2024	2025
1752	1693	832

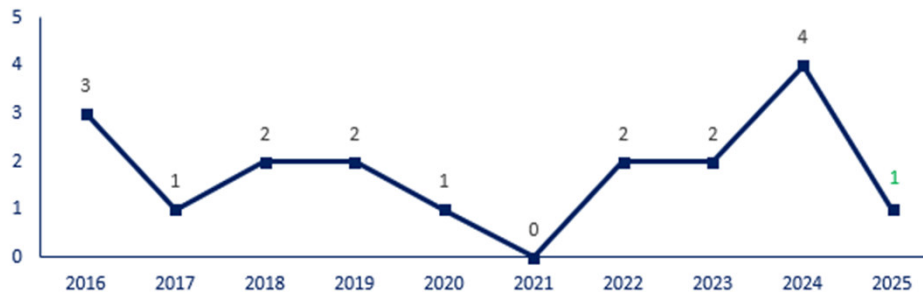
Nach Jahren der Stagnation mit durchschnittlich 46 Straftaten pro Jahr (2017–2023) und einem deutlichen Anstieg der Gesamtstrafataten auf 57 im Jahr 2024 erfolgte letztes Jahr eine deutliche Korrektur. Mit nur 23 Straftaten wurde ein 10-Jahres-Tief erreicht. Die geringe Aufklärungsquote ist auf die stark gesunkene Anzahl der Gesamtstrafataten zurückzuführen. Bei kleinen Zahlen wirkt sich jeder einzelne ungeklärte Fall stärker auf die Quote aus, weshalb sie in diesem Jahr weniger aussagekräftig ist.

Ausgewählte Phänomenbereiche – Gem. Ebermannsdorf

Polizeiinspektion
Amberg

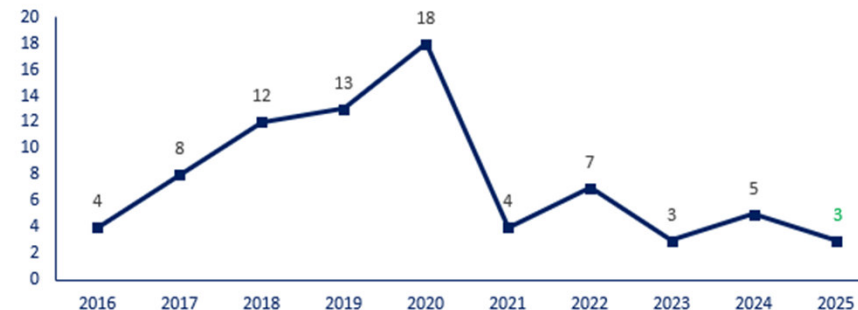


Gewaltkriminalität - 10-Jahresvergleich



Der PKS-Summenschlüssel „**Gewaltkriminalität**“ umfasst folgende Straftaten: Mord, Totschlag, und Tötung auf Verlangen, Vergewaltigung und sexuelle Nötigung, Raub, räuberische Erpressung und räuberischer Angriff auf Kraftfahrer, Körperverletzung mit Todesfolge, gefährliche und schwere Körperverletzung, erpresserischer Menschenraub, Geiselnahme sowie Angriff auf den Luft- und Seeverkehr.

Straßenkriminalität - 10-Jahresvergleich



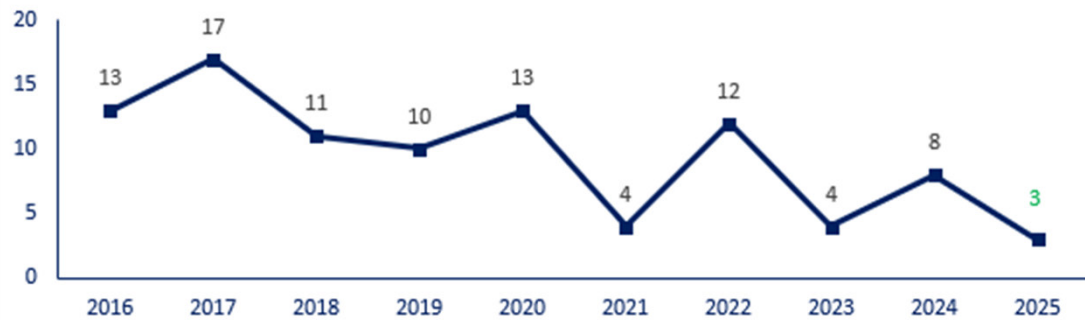
Die **Straßenkriminalität** umfasst Straftaten, die in ihrer Tatphase ausschließlich oder überwiegend auf öffentlichen Straßen, Wegen und Plätzen, einschließlich in öffentlichen Verkehrsmitteln, begangen wurden. Dies sind folgende Delikte: Vergewaltigung überfallartig durch Einzeltäter und durch Gruppen, exhibitionistische Handlungen, schwere und gefährliche Körperverletzung, Sachbeschädigung an Kraftfahrzeugen, sonstige Sachbeschädigungen auf Straßen, Wegen und Plätzen, Landfriedensbruch sowie die unter Straßenraub und Straßendiebstahl aufgeführten Taten.

Ausgewählte Phänomenbereiche – Gem. Ebermannsdorf

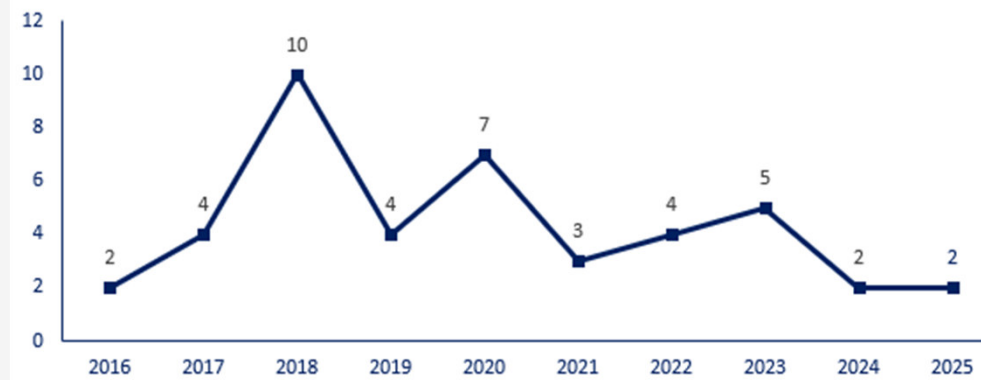
Polizeiinspektion
Amberg



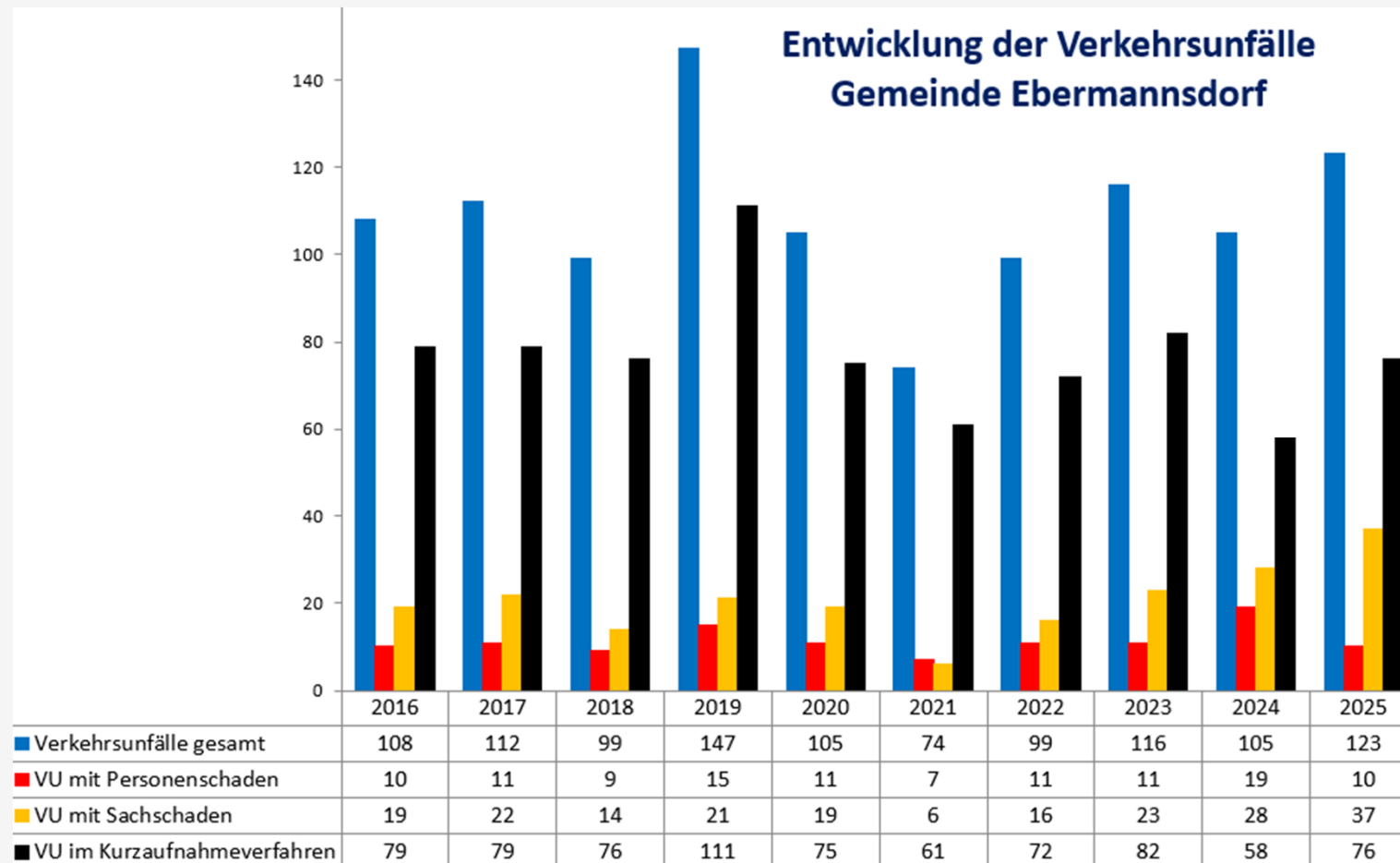
Diebstähle - 10-Jahresvergleich



Sachbeschädigungen - 10-Jahresvergleich



Verkehrslage – Gem. Ebermannsdorf



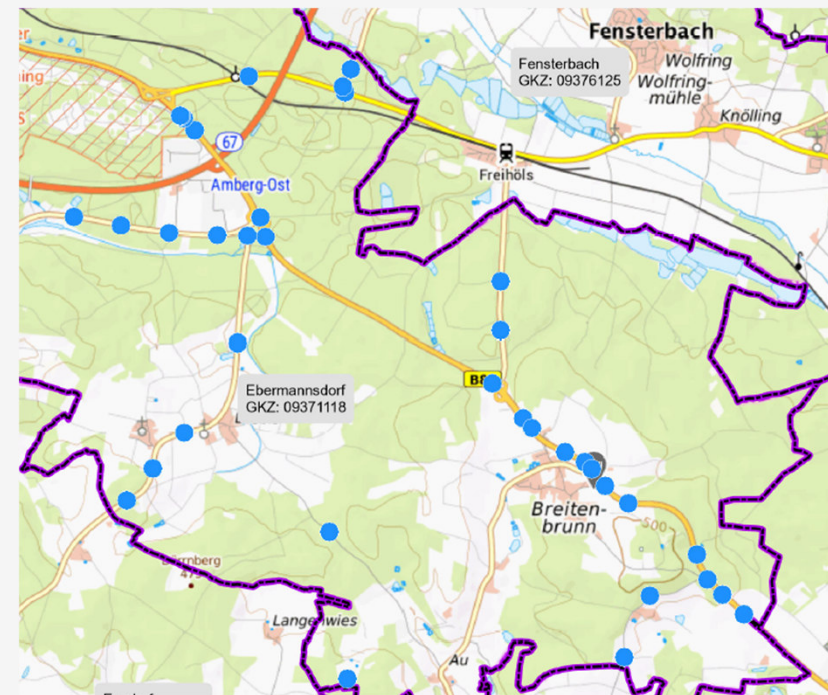
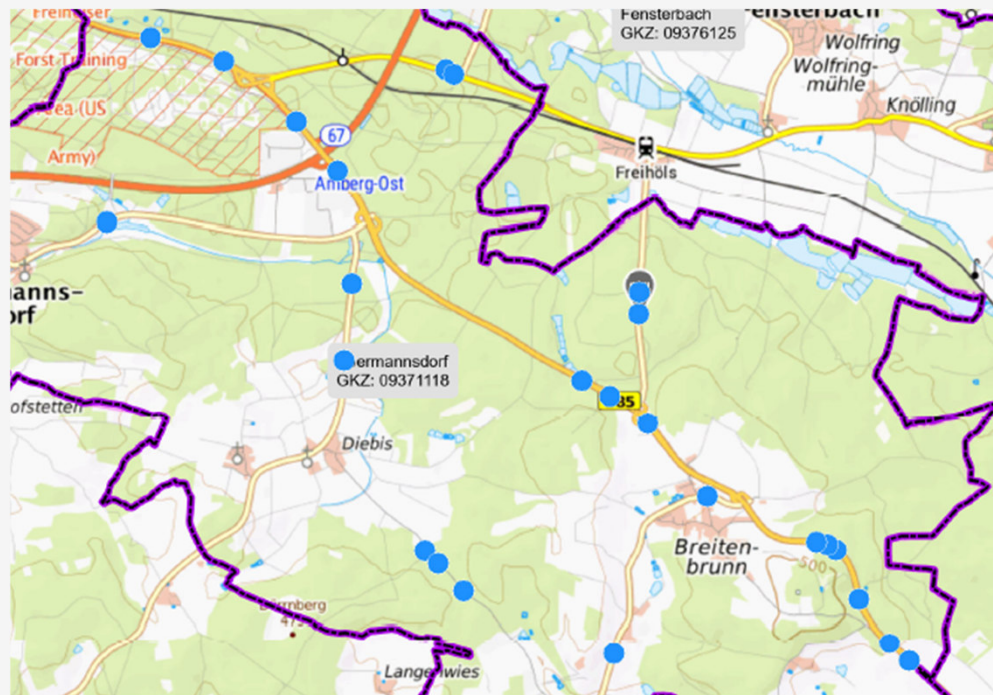
Verkehrslage – Gem. Ebermannsdorf



	Veränderungen			
	2024	2025	+ / -	%
Verkehrsunfälle (VU) insgesamt	105	123	18	17,1%
Unfälle mit Personenschaden (VUPS)	19	10	-9	-47,4%
Verletzte	29	20	-9	-31,0%
tödliche VU	0	0	0	0,00%
Tote	0	0	0	0,00%
Schwerwiegende Unfälle mit Sachschaden	7	37	30	428,6%
Kleinunfälle mit Sachschaden	58	76	18	31,0%
Wildunfälle	30	44	14	46,7%
Alkoholunfälle	1	1	0	0,00%
VUPS	1	1	0	0,00%
Verletzte	4	2	-2	-50,0%
Tote	0	0	0	0,00%
Geschwindigkeitsunfälle	6	4	-2	-33,3%
VUPS	1	0	-1	-100,0%
Verletzte	1	0	-1	-100,0%
Tote	0	0	0	0,00%
BAB-Unfälle (A 6)	30	31	1	3,3%
VUPS	7	2	-5	-71,4%
Verletzte	10	3	-7	-70,0%
Tote	0	0	0	0,00%
Schulwegunfälle	0	0	0	0,00%
verletzte Schulkinder	0	0	0	0,00%
getötete Schulkinder	0	0	0	0,00%
Unfallflucht	21	24	3	14,3%
VUPS	2	2	0	0,00%
Verletzte	3	0	-3	-100,0%
Tote	0	0	0	0,00%
davon geklärt	6	5	-1	-16,7%
Aufklärungsergebnis	28,57%	20,83%		

Verkehrslage (Wild-Verkehrsunfall-Karte 2024/2025)

Polizeiinspektion
Amberg





- Ausgenommen das Corona-Jahr 2021 stellte das vergangene Jahr die beste Sicherheitslage seit 1978 in Bayern dar
- Im vergangenen Jahr wurden im Schutzbereich der PI Amberg 5 Verkehrsunfalltote verzeichnet, was einen signifikanten Anstieg im Vergleich zu 2024 (2) darstellt und somit dem überregionalen Trend entspricht



Impressum

Herausgeber: Polizeiinspektion Amberg
Hausanschrift: Kümmersbrucker Str. 1a, 92224 Amberg
Erreichbarkeit: 09621/890-0
E-Mail: pp-opf.amberg.pi@polizei.bayern.de
Internet: <http://www.polizei.bayern.de>
Ersteller: Sachbereich Einsatz, PI Amberg
Ausgabe 01/2026
Stand 02/2026

Nachdruck oder Weiterverbreitung komplett oder in Auszügen ist nur unverändert mit
Quellenangaben zulässig.