

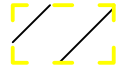
## LEGENDE



gesamte anrechenbare Kompensationsfläche K2  
der Flur-Nr. 33 Gmkg. Au (16.123 m<sup>2</sup>)



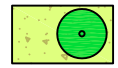
Kompensationsfläche für B-Plan Neue Mitte  
Ebermannsdorf (11.110 m<sup>2</sup>)



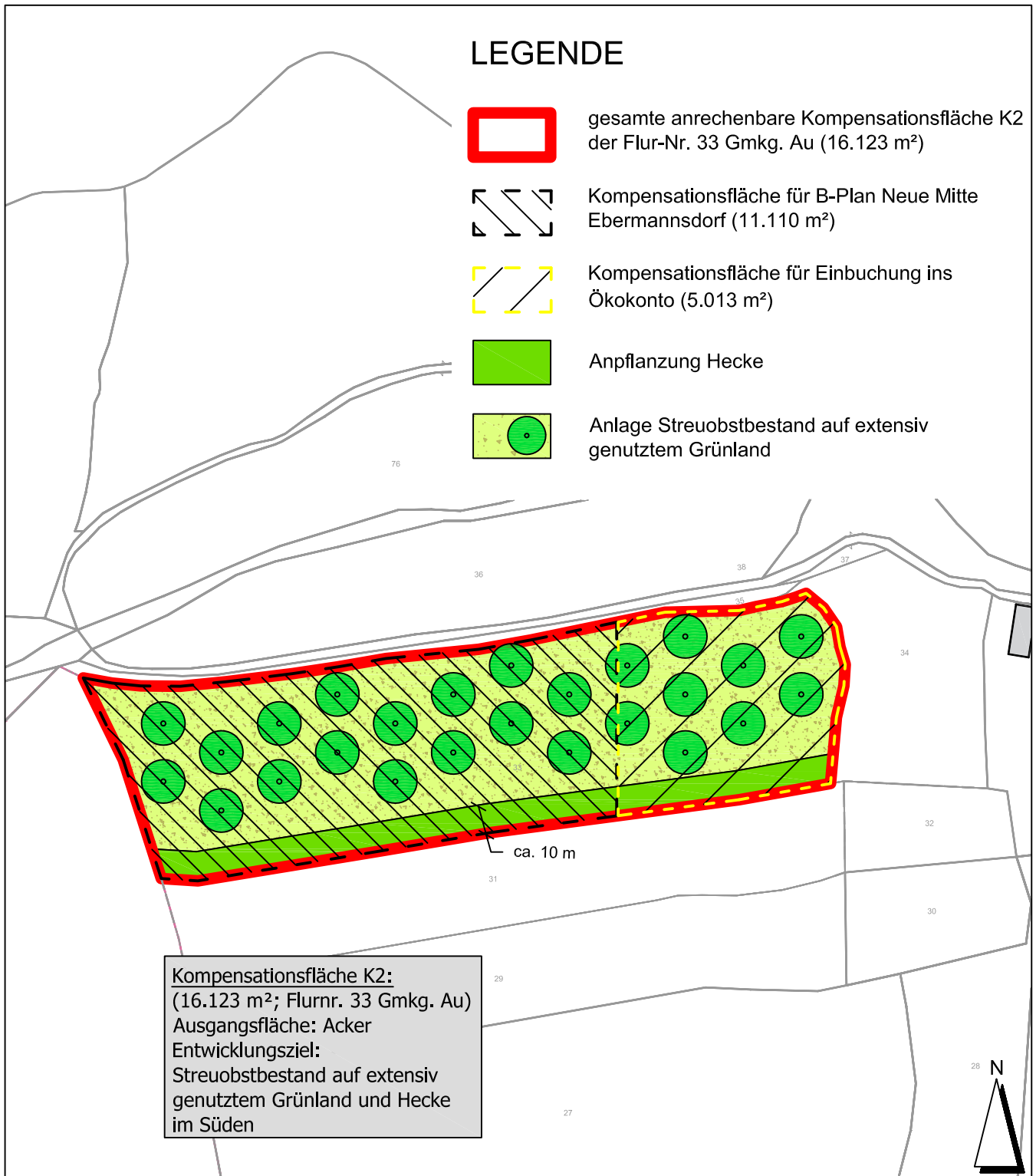
Kompensationsfläche für Einbuchung ins  
Ökokonto (5.013 m<sup>2</sup>)



Anpflanzung Hecke



Anlage Streuobstbestand auf extensiv  
genutztem Grünland



**Kompensationsfläche K2:**  
(16.123 m<sup>2</sup>; Flurnr. 33 Gmkg. Au)  
Ausgangsfläche: Acker  
Entwicklungsziel:  
Streuobstbestand auf extensiv  
genutztem Grünland und Hecke  
im Süden

AUFTRAGGEBER / BAUHERR: Gemeinde Ebermannsdorf  
Schulstraße 8, 92263 Ebermannsdorf

PLAN: VORENTWURF EXTERNE KOMPENSATIONSFLÄCHE K2

PROJEKT: **BEBAUUNGSPLAN NEUE  
MITTE EBERMANNSDORF**

PLAN-NR.: 009 / 166-17

DATUM: 11.07.2017

UNTERSCHRIFT:

BEARBEITER: Lösch, Hiller

MAßSTAB: 1:2.000

**LÖSCH LANDSCHAFTSARCHITEKTUR**

FUGGERSTRASSE 9A 92224 AMBERG  
TEL.: 09621 / 6000 57 FAX: 6000 58  
MAIL: sl@loesch-landschaft.de